

ARBETSPROCESS BASPAKET KYRKOGRÅRD (ortofoto, vybilder, 3D-modell)



Swescan tillsätter projektledare och påbörjar uppstarts- och leveransprocess.



Området för ortofoto planeras och markeras i en karta tillsammans med er via telefon eller besök på plats.



Swescan använder drönare samt inmätning på marknivå för att kunna skapa ortofotot. Vi kontaktar er inför flygning där vi tillsammans kommer överens om lämplig tidpunkt.



Ortofoto samt 3D-modell av kyrkogårdsområdet skapas genom datorkrävande rendering. En GIS-ingenjör kvalitetssäkrar georeferering, skärpa, färg och skuggor. Vybilder färgkorrigeras.



Vybilder leveras i högupplöst JPG-format för enkel visning och print.

3D-modell levereras i Swescans 3D-motor alternativt via länk för visning i webbläsare



system

agrandb

Eniac Data

Ortofoto levereras till er och er systemleverantör som sedan ansvarar för implementering. Ortofoto är georefererat och därför enkelt att installera direkt under kartan. För prisbild och tid för installation kontakta er systemleverantör.

BESTÄLLNING

OMRÅDET
MARKERAS

INMÄTNING
FOTOGRAFERING

RENDERING
ORTO + 3D

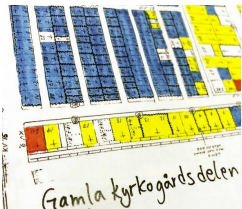
LEVERANS
VYBILDER + 3D

LEVERANS
ORTOFOTO

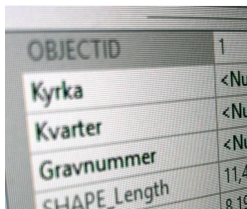
ARBETSPROCESS GRAVKARTA SAMT YTKARTA




Swescan tillsätter projektledare och påbörjar uppstarts- och leveransprocess.



Ni bistår med insamling av gamla kartor samt att göra utdrag ur gravregistret. Befintliga kartor exporteras till Swescan.



Swescan skapar en databas anpassad till ert kartsystem. Databasen är viktig för att hålla nere kostnaderna vid samkörning mot gravregistret.



Kartering och gravnumrering utförs och justeras av GIS-tekniker med hjälp av ortofoto, gamla kartor och gravregistret. Ni som beställare är behjälpliga vid frågor.



Gravar och objekt som inte syns i ortofotot eller har en osäker placering mäts in på plats vid en kompletterande markmätning. Därefter färdigställs kartan av Swescan.



Komplett kartdata levereras till er och er systemleverantör som sedan ansvarar för implementering och koppling av gravar mot gravregistret i kyrkogårdssystemet. För prisbild och tid för installation kontakta er systemleverantör.

BESTÄLLNING

INSAMLING
UNDERLAG

DATABAS
SKAPAS

KART-
KONSTRUKTION

INMÄTNING

LEVERANS